на сайте

РФ
ВОЛГОГРАДСКАЯ ОБЛАСТЬ
СРЕДНЕАХТУБИНСКИЙ РАЙОН
АДМИНИСТРАЦИЯ ГОРОДСКОГО ПОСЕЛЕНИЯ
ГОРОД КРАСНОСЛОБОДСК

ПОСТАНОВЛЕНИЕ

от «01» марта 2024 г. №95

О внесении изменений в проект организации дорожного движения автомобильных дорог общего пользования местного значения в границах муниципального района, расположенных на территории городского поселения г. Краснослободск, утвержденный постановлением администрации городского поселения г. Краснослободск от 02 мая 2023 года №382 (в ред. постановления от 11 августа 2023 года №659, от 18 сентября 2023 года №734)

В целях упорядочения дорожного движения и нормализации транспортной обстановки на территории городского поселения г. Краснослободск Среднеахтубинского муниципального района Волгоградской области, в соответствии Федеральным законом от 06.10.2003 № 131-ФЗ «Об общих принципах организации местного самоуправления в Российской Федерации», Федеральным законом от 10.12.1995г. № 196-ФЗ «О безопасности дорожного движения», Федеральным законом от 08.11.2007 № 257-ФЗ «Об автомобильных дорогах и дорожной деятельности в Российской Федерации и о внесении изменений в отдельные законодательные акты Российской Федерации», администрация городского поселения г. Краснослободск постановляет:

1. Внести следующие изменения в проект организации дорожного движения автомобильных дорог общего пользования местного значения в границах муниципального района, расположенных на территории городского поселения г. Краснослободск:

1.1. утвердить схему организации дорожного движения на участок дороги «Подъезд от автомобильной дороги «Волгоград – Краснослободск - Средняя Ахтуба» к г. Краснослободск (согласно приложения).

1.2. утвердить схему организации дорожного движения на участок автомобильной дороги «Краснослободск - Вторая Пятилетка» (согласно приложения).

2. Настоящее постановление вступает в законную силу с момента опубликования на сайте администрации городского поселения г. Краснослободск в информационно-телекоммуникационной сети Интернет.

3. Контроль за исполнением настоящего постановления оставляю за собой.

Глава городского
поселения г. Краснослободск Н.В. Семилетов

Насыпи слева								
Дорожные ограждения и направляющие устройства слева								
Дорожные ограждения и направляющие устройства по осевой								
Горизонтальная дорожная разметка слева	1-я от осевой	1.11 0 - 12	1.1 12 - 21	1.11 21 - 33		1.12 286 - 296	1.7 296 - 309	
Элементы дороги в плане					R=1254м р=47 а=15°			
Элементы дороги в продольном профиле								
Видимость автомобиля в обратном направлении								

Комитет транспорта и дорожного
хозяйства Волгоградской области
Заместитель председателя

А.О. Гончаров

"____" __________ 2023г.

а/д "Волгоград - Краснослободск - Средняя Ахтуба"

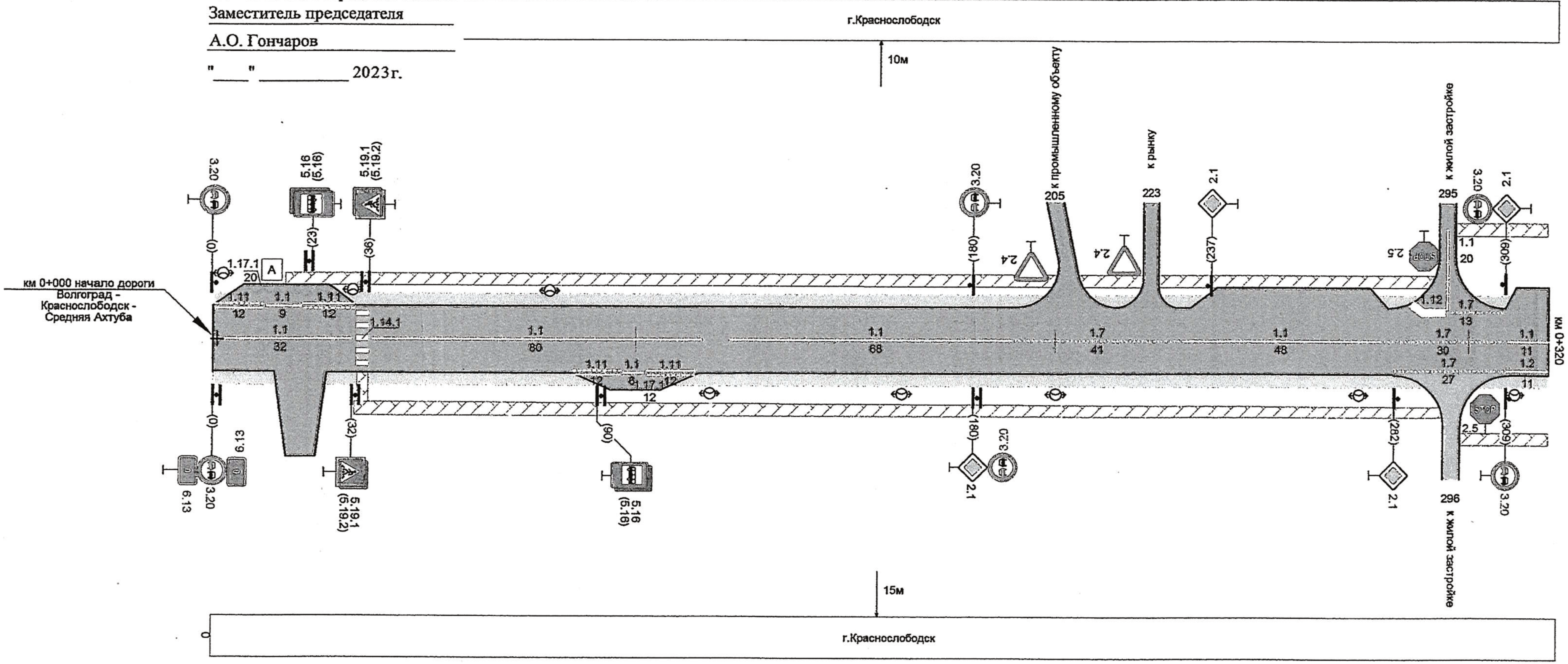
г.Краснослободск
10м
км 0+000 начало дороги Волгоград - Краснослободск - Средняя Ахтуба
3.20
(0)
1.17.1
20
A
5.16
(5.16)
(23)
5.19.1
(5.19.2)
(36)
1.11
12
1.1
9
1.11
12
1.1
32
1.14.1
1.1
80
1.11
12
1.1
8
1.17.1
12
1.11
12
6.13
3.20
6.13
(0)
(32)
5.19.1
(5.19.2)
(90)
5.16
(5.16)
1.1
68
3.20
(180)
2.4
к промышленному объекту
205
2.4
к рынку
223
2.1
(237)
1.7
41
1.1
48
(180)
2.1
3.20
к жилой застройке
295
3.20
2.1
2.5
STOP
1.1
20
(309)
1.12
1.7
13
1.7
30
1.7
27
1.1
11
1.2
11
км 0+320
(282)
2.1
2.5
STOP
(309)
3.20
296
к жилой застройке
15м
0
г.Краснослободск

Видимость автомобиля в прямом направлении						
Горизонтальная дорожная разметка справа	Осевая линия	1.1 0 - 190	1.7 190 - 231	1.1 231 - 279	1.7 279 - 309	1.1 309 - 320
	1-я от осевой				1.7 282 - 309	1.2 309 - 320
Дорожные ограждения и направляющие устр-ва справа						
Насыпи справа						
Тротуары справа		недостающий; ширина 1м, 33 - 294				недостающий; ширина 1м, материал , 298 - 320

Насыпи слева		
Дорожные ограждения и направляющие устройства слева		пеш. огр-ие 568 - 585 пеш. огр-ие 589 - 622 недост. пеш. огр-ие пеш. огр-ие 633 - 640
Дорожные ограждения и направляющие устройства по осевой		
Горизонтальная дорожная разметка слева	1-я от осевой	1.2 377 - 464 1.7 464 - 494 1.2 494 - 536 1.17.1 536 - 556 1.2 556 - 640
Элементы дороги в плане		R=1254м р=47 а=15° 529 640
Элементы дороги в продольном профиле		640
Видимость автомобиля в обратном направлении		

Комитет транспорта и дорожного
хозяйства Волгоградской области
Заместитель председателя

А.О. Гончаров

"____"__________ 2023г.

Волгоград-Краснослободск-Средняя Ахтуба

г.Краснослободск

10м

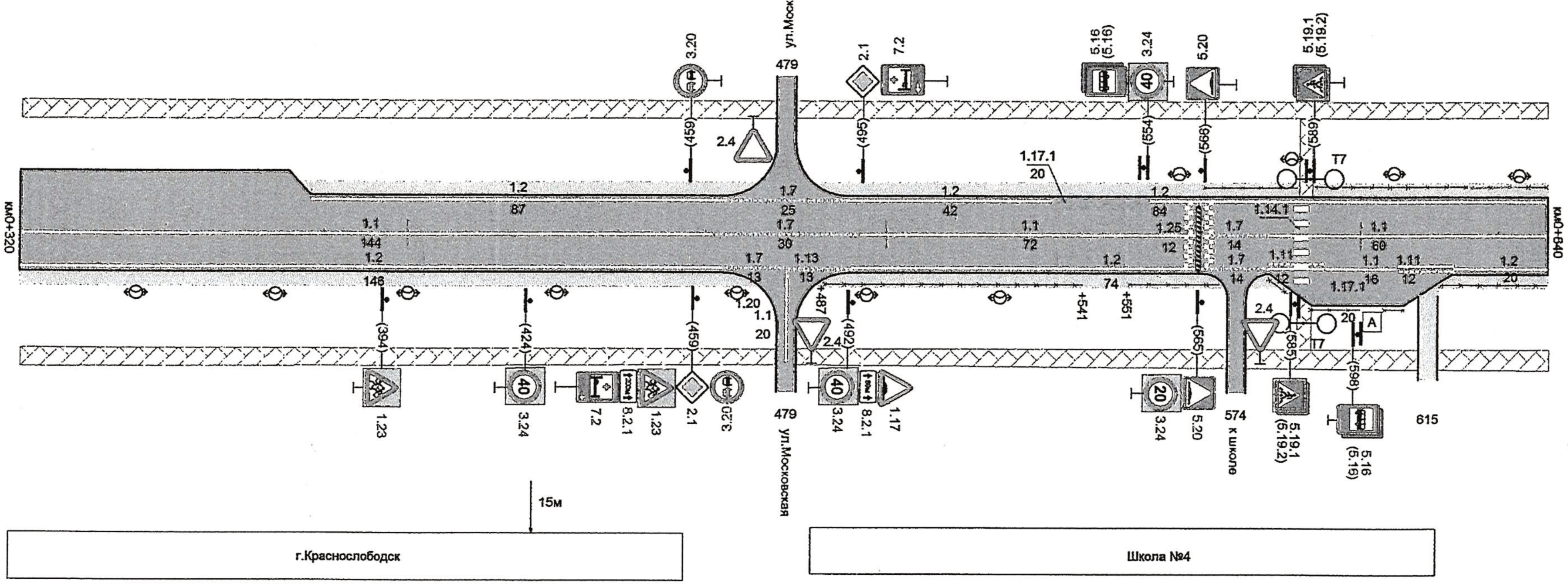
ул.Московская
479
3.20
(459)
2.4
2.1
(495)
7.2
5.16
(5.16)
3.24
40
(554)
5.20
(566)
5.19.1
(5.19.2)
(589)
Т7
1.17.1
20
км0+320
1.2
87
1.1
144
1.2
146
1.7
25
1.7
30
1.7
1.13
13
1.20
1.1
20
+487
1.2
42
1.1
72
1.2
74
+541
+551
84
1.25
12
1.14.1
1.7
14
1.7
14
1.11
12
1.17.1
16
1.1
60
1.1
1.11
12
1.2
20
км0+840
(394)
1.23
(424)
3.24
40
7.2
8.2.1
1.23
(459)
2.1
3.20
479
ул.Московская
(492)
2.4
40
3.24
8.2.1
1.17
(565)
20
3.24
5.20
574
к школе
2.4
(585)
5.19.1
(5.19.2)
Т7
20
А
(598)
5.16
(5.16)
615
15м
г.Краснослободск
Школа №4

Видимость автомобиля в прямом направлении		
Горизонтальная дорожная разметка справа	Осевая линия	1.1 320 - 464 1.7 464 - 494 1.1 494 - 566 1.7 566 - 580 1.1 580 - 640
	1-я от осевой	1.2 320 - 466 1.7 466 - 479 1.13 479 - 492 1.2 492 - 566 1.7 566 - 580 1.11 580 - 592 1.1 592 - 608 1.11 608 - 620 1.2 620 - 640
	2-я от осевой	
Дорожные ограждения и направляющие устр-ва справа		пеш. огр-ие 487 - 541 пеш. огр-ие 551 - 568 пеш. огр-ие пеш. огр-ие 589 - 598 пеш. огр-ие 604 - 606 пеш. огр-ие 618 - 640
Насыпи справа		
Тротуары справа		недостающий; ширина 1м, 320 - 476 тротуар, 483-640

Насыпи слева		
Дорожные ограждения и направляющие устройства слева		недостающее: ДО (У1) 928 - 970
Дорожные ограждения и направляющие устройства по осевой		
Горизонтальная дорожная разметка слева	1-я от осевой	1.2 640 - 648 1.7 648 - 668 1.2 668 - 828 1.7 828 - 854 1.2 854 - 928 1.8 928 - 970
Элементы дороги в плане		768 R=530м p=8 a=36° 970
Элементы дороги в продольном профиле		970
Видимость автомобиля в обратном направлении		менее 170м

Волгоград-Краснослободск-Средняя Ахтуба

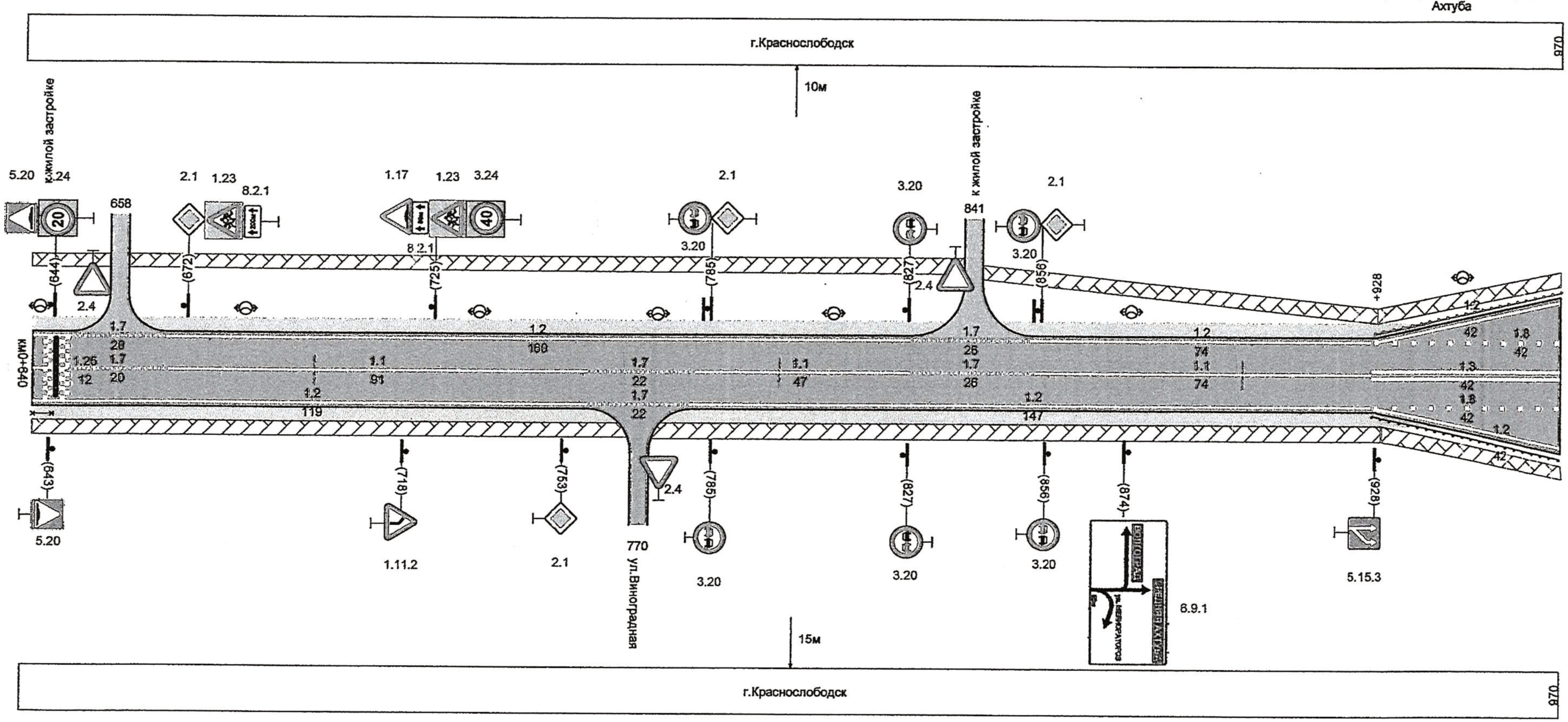

г.Краснослободск
970
10м
к жилой застройке
5.20
5.24
20
658
2.1
1.23
8.2.1
1.17
1.23
3.24
40
8.2.1
2.1
3.20
3.20
841
к жилой застройке
2.1
3.20
(644)
2.4
(672)
(725)
(785)
(827)
2.4
(856)
+928
км0+640
1.7
28
1.25
1.7
12
20
1.1
91
1.2
119
1.2
160
1.7
22
1.7
22
1.1
47
1.7
26
1.7
26
1.2
147
1.2
74
1.1
74
1.2
42
1.8
42
1.3
42
1.8
42
1.2
42
(643)
5.20
(718)
1.11.2
(753)
2.1
770
ул.Виноградная
2.4
(785)
3.20
(827)
3.20
(856)
3.20
(874)
6.9.1
(928)
5.15.3
15м
г.Краснослободск
970

Видимость автомобиля в прямом направлении		менее 170м
Горизонтальная дорожная разметка справа	Осевая линия	1.1 640 - 648 1.7 648 - 668 1.1 668 - 759 1.7 759 - 781 1.1 781 - 828 1.7 828 - 854 1.1 854 - 928 1.3 928 - 970
	1-я от осевой	1.2 640 - 759 1.7 759 - 781 1.2 781 - 928 1.8 928 - 970
Дорожные ограждения и направляющие устр-ва справа		пеш. огр-ие 640 - 644 ДО (У1) 928 - 970
Насыпи справа		
Тротуары справа		тротуар ширина 1м, 640 - 745 недостающий: ширина 1м, 755 - 914 недостающий: ширина 1м, 914 - 970

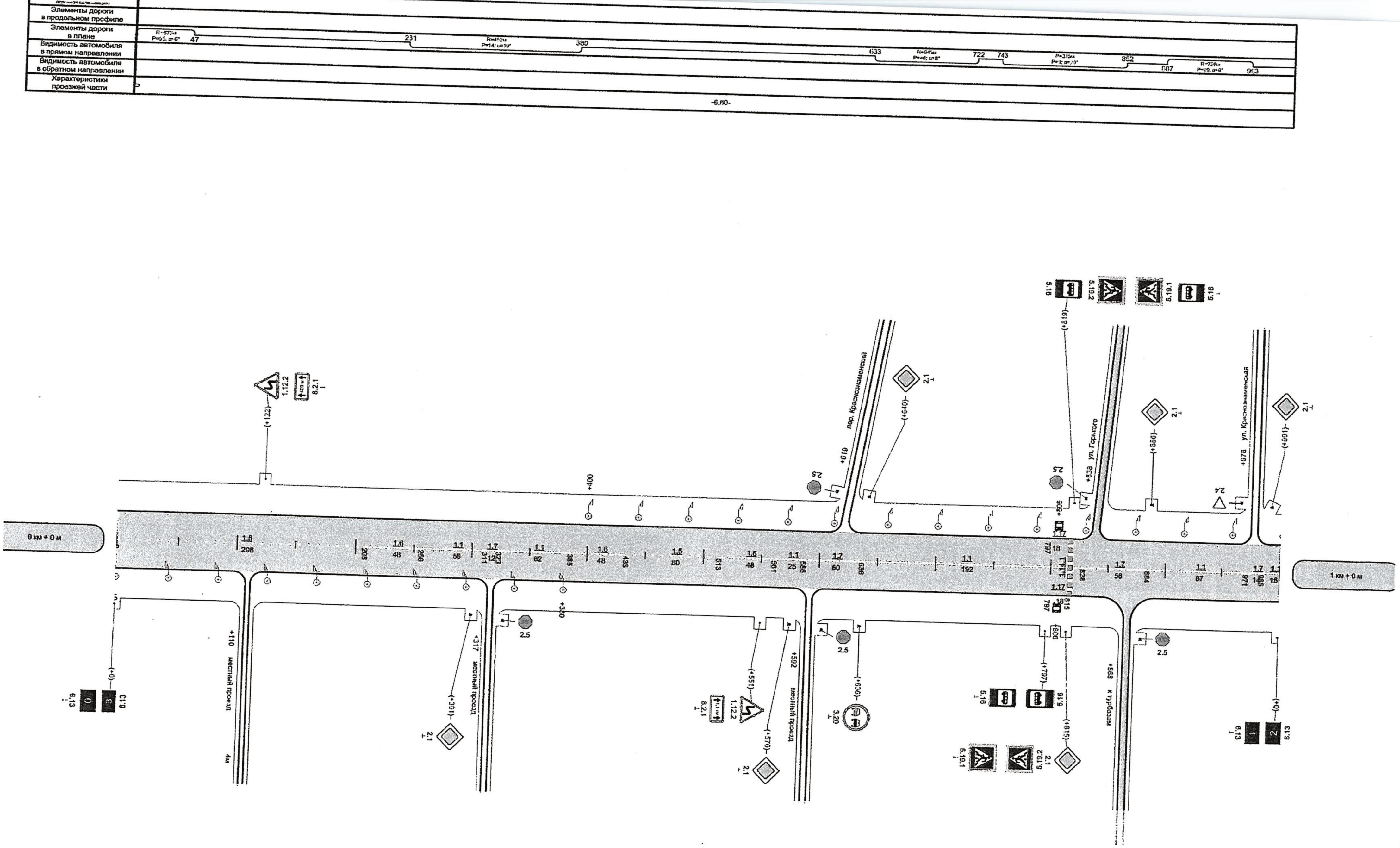
Элементы дороги в продольном профиле
Элементы дороги в плане
Видимость автомобиля в прямом направлении
Видимость автомобиля в обратном направлении
Характеристики проезжей части
R=572м Р=65; α=6°
47
231
R=452м Р=14; α=19°
380
633
R=645м Р=48; α=8°
722
743
Р=315м
852
887
R=726м Р=69; α=8°
963
-6,60-
0 км + 0 м
1 км + 0 м
+110 местный проезд
4м
+317 местный проезд
+330
+400
+502 местный проезд
+619 пер. Краснознаменский
+808
+838 ул. Горького
+868 к турбазам
+978 ул. Краснознаменская
(+122)
1.12.2
8.2.1
(+301)
(+551)
(+576)
(+636)
(+640)
(+707)
(+815)
(+819)
(+880)
(+991)
(0+)
2.1
2.4
2.5
3.20
5.16
5.19.1
5.19.2
6.13
1.1
1.5
1.6
1.7
1.14.1
1.17
208
48
256
56
311
323
62
395
433
80
513
561
25
586
60
636
192
797
815
828
56
884
87
971
18

Элементы дороги в продольном профиле	
Элементы дороги в плане	43 R=637м P=10; a=31° 334 437 R=2?3м P=0; a=17° 506 574 R=177м P=3; a=37° 608
Видимость автомобиля в прямом направлении	
Видимость автомобиля в обратном направлении	
Характеристики проезжей части	-6,60-

Заместитель председателя комитета
транспорта и дорожного хозяйства
Волгоградской области

_________________ А.С. Галаев

"____"___________ 2018 г.

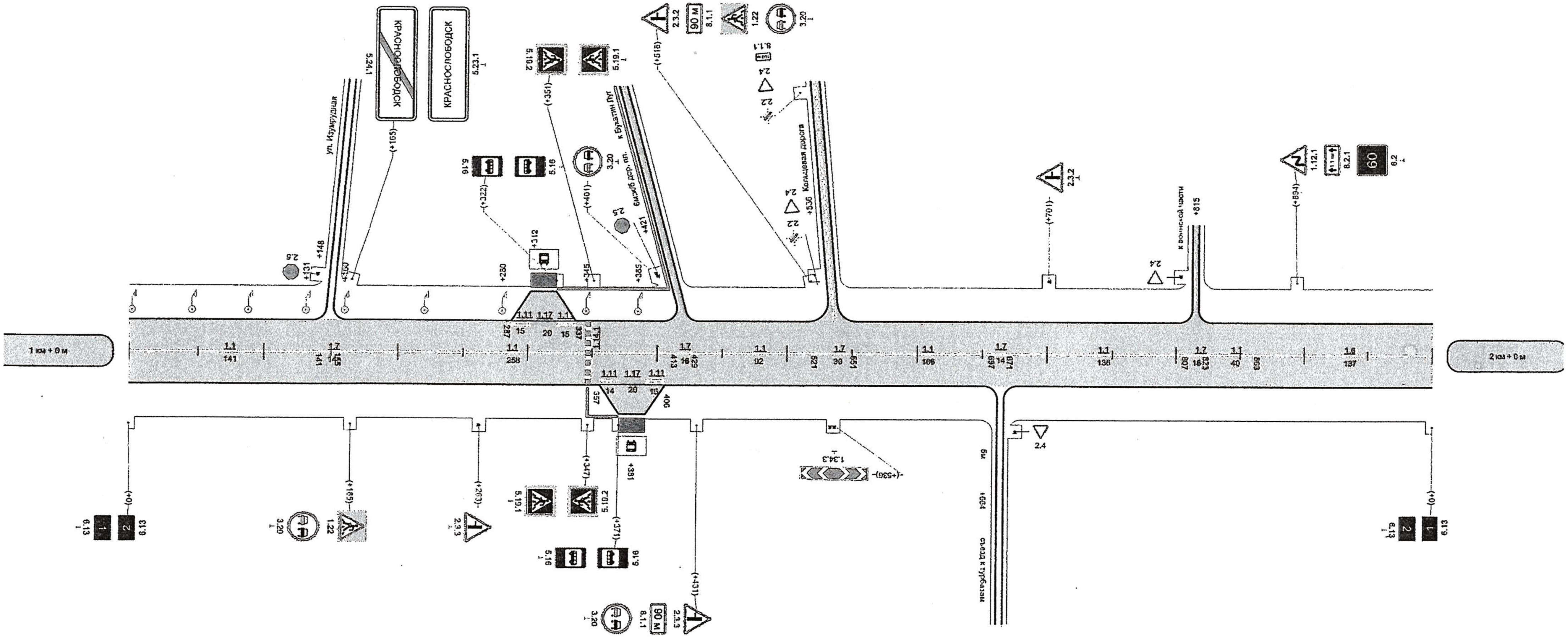
1 км + 0 м
2 км + 0 м
ул. Изумрудная
КРАСНОСЛОБОДСК
5.24.1
КРАСНОСЛОБОДСК
5.23.1
(+165)
2.5
+131
+148
+160
+280
+312
(+322)
5.16
5.16
+345
(+351)
5.19.2
5.19.1
(+401)
3.20
2.5
+385
+421
к Букатин Луг
бм ж/б дор. пл.
(+518)
2.3.2
90 м
8.1.1
1.22
3.20
2.2
2.4
8.1.1
+536
Кольцевая дорога
(+701)
2.3.2
2.4
к воинской части
+815
(+894)
1.12.1
8.2.1
60
6.2
1.1
141
1.7
141
165
1.1
258
287
15
1.11
1.17
20
15
337
1.14.1
1.7
413
16
429
1.1
92
521
1.7
36
551
1.1
106
1.7
697
14
671
1.1
136
1.7
807
16
823
1.1
40
863
1.6
137
357
1.11
14
1.17
20
1.11
16
406
(+0)
6.13
6.13
(+165)
1.22
3.20
(+263)
2.3.3
(+347)
5.19.1
5.19.2
+381
(+371)
5.16
5.16
(+431)
2.3.3
8.1.1
90 м
3.20
(+536)
1.34.3
бм
+664
съезд к турбазам
2.4
(+0)
6.13
6.13
1
2
2
1